



Asociación de Empleados KUTXA	Sección de Senderismo
Nº 126 6ª Etapa GR-283	Zaldibia-Segura/8-09-2018

Querid@s amig@s senderistas:

Última etapa de este recorrido de la Ruta del Queso. Y muy especial, por su recorrido, al transitar por localidades famosas, por sus ermitas, por sus historias, por su legado, por todo.

El 11 de marzo del pasado 2017 comenzábamos en Segura este GR-283 y hoy toca a su fin. Abandonaremos Zaldibia para llegar hasta la Ermita de San Joan Ante Portam Latinam (San Juan Evangelista, del año 1770) perteneciente a Lazkao, por la que ya pasamos cuando recorrimos la Vuelta a Aralar (GR-20). Como hace tiempo, poc@s se acordarán. Para los curios@s de los datos fue un 13 de febrero del 2005, con tiempo, ... a la contra, para variar. Etapa entre Amezketa y Ataun. ¡¡¡ Casi nada !!!

Después de pasar por la bonita estampa de "Oianguren", saldremos a la famosa localidad de Ordizia. Esta debe su fundación al rey Alfonso X el Sabio en el año 1256. Cruzaremos su pequeño "Casco histórico", para llegar rápidamente a Beasain, que logró el título de villa en el año 1615, por concesión de Felipe III. Pasaremos junto al Palacio de Igartza, que con la capilla, el molino y la ferrería constituyó un importante conjunto en el pasado.





Y de aquí hasta Olaberria, cuyo nombre primitivo era "Zeba". Pasaremos cerca de la Ermita de Sta Cruz, junto al Caserío Agerre. Se cuenta que fue la parroquia de Zeba. Documentada en el 1552. Después llegaremos a otra localidad famosa, Idiazábal. Antes habremos pasado junto a la curiosa Ermita de Gurutzeta, según se cuenta, la primitiva parroquia del municipio. Como curiosidad contiene un cáliz regalo del Papa Pablo VI. Preciosas vistas desde este altozano.

También destaca la iglesia de San Miguel, del siglo XII, con su extraordinaria portada románica tardía, de transición al gótico, con una decoración muy rica. Y el monumento al Pastor y el Queso, obra de Rafael Huerta Celaya. Estamos en el tramo final de este periplo. Volveremos a cruzar la N-1 y estará ya a nuestro alcance nuestra meta final, la villa de Segura.

Reliquia de tiempos legendarios, con sus señoriales mansiones medievales, que sustentan en las fachadas los escudos de armas de los linajes que nacieron dentro de sus muros. Pura historia. Como lo atestiguan sus ermitas de, Sta Cruz, Sta Mª Magdalena, Sta Engracia, San Juan Bautista, San Vicente, San Andrés, San Miguel, Sta Bárbara y San Sebastián.

¡¡¡ Ánimo senderistas, la naturaleza nos espera !!!

Recorrido: Zaldibia-Segura

Horario a emplear	5,00 horas						
Desnivel acumulado ascendente	587 metros						
Desnivel acumulado descendente	554 metros						
Distancia horizontal a recorrer	19.360 metros						
 Medio	1	 Orientación	1	 Desplazamiento	1	 Esfuerzo	3

Lugar de salida	Plaza Bilbao (Parada Bus 17/24) y Plaza Pío XII (Parada Bus 24/27)
Hora de presentación	07:40 horas(Plaza Bilbao) y 07:45 (Plaza Pío XII)
Hora de salida	07:45 horas (Plaza Pío XII)
Comida	Restaurante Xxxxxxx.
Precio	31 euros

Fecha cierre de inscripción: 12 horas del 6-09-2018

Nota: a/ Si el pronóstico del tiempo para el sábado fuera malo, la travesía se pasaría a la semana del 15-16.

b/ En función del pronóstico del tiempo, la organización se reserva la posibilidad de cambiar de travesía.

Las inscripciones se harán a través de, Alberto Lahuerta (656-721.208/Senderismodad@gmail.com) y José Ignacio Acuña (943-31.02.52/joseig15@gmail.com).

DAD/Senderismo/Kutxa/Alberto Lahuerta-José Ignacio Acuña

