



<b>Asociación de Empleados KUTXA</b>	<b>Sección de Senderismo</b>
Nº 131 8ª Etapa Camino Ignaciano	Fuenmayor-Logroño/21-09-2019

Querid@s amig@s senderistas:

Quinta etapa de este 2019 entre las localidades de Fuenmayor y Logroño. Abandonaremos entre bodegas esta localidad de Fuenmayor, para en poco más de 4 kms llegar a otro punto importante, Navarrete. Conjunto Histórico-Artístico y parada obligatoria para todo peregrino. Es el único centro alfarero actual de la comunidad autónoma de La Rioja y ha sido uno de los más importantes del norte de España.





El nacimiento de la villa de Navarrete se produce desde el punto de vista jurídico en el año 1195, cuando recibe el fuero otorgado por el rey Alfonso VIII de Castilla. Cuenta con la Iglesia de la Asunción y con las ermitas del Buen Suceso, de Jesús, el Palacio del Conde, la Cuesta del Caño, La Muralla, El Castillo, y las esculturas donde se recuerda al peregrino, al alfarero y a la mujer navarretana. Y sus 11 bodegas, que no es poco.

Dejaremos todo esto atrás para acercarnos a la capital de la Rioja, a través del Embalse de la Grajera. El origen de este topónimo (Logroño) es, como en muchas otras localidades, desconocido. El nombre "Lucronio" es nombrado por primera vez en un documento del año 965 por el cual, García Sánchez de Pamplona dona el lugar así denominado al Monasterio de San Millán. El título de ciudad, se lo concedió el rey Juan II de Castilla el 7 de febrero de 1431.

Presenta un importante patrimonio histórico. Iglesias como, la de San Bartolomé, Santiago el Real, la Imperial de Sta María de Palacio, la Concatedral de Sta Mª la Redonda, monumentos como, la Muralla de Revellín, Puente de Piedra, Puente de Hierro, Puente de Sagasta, Mercado de San Blas, Palacio de los Chapiteles, Palacio del Espartero, Marqués de Monesterio, la Casa de la Virgen, etc, etc. Para un fin de semana como mínimo.

**!!! Ánimo senderistas, la naturaleza nos espera !!!**

**Recorrido: Fuenmayor-Logroño**

Horario a emplear	4,30 horas		
Desnivel acumulado ascendente	128 metros		
Desnivel acumulado descendente	195 metros		
Distancia horizontal a recorrer	17.750 metros		
 Medio	1	 Orientación	2
 Desplazamiento	1	 Esfuerzo	3

<b>Lugar de salida</b>	<b>Plaza Bilbao</b> (Parada Bus 17/24) y <b>Plaza Pío XII</b> (Parada Bus 24/27)
<b>Hora de presentación</b>	<b>07:10 horas(Plaza Bilbao) y 07:15 (Plaza Pío XII)</b>
<b>Hora de salida</b>	<b>07:15 horas (Plaza Pío XII)</b>
<b>Comida</b>	<b>Restaurante Xxxxxxx.</b>
<b>Precio</b>	<b>32 euros</b>

**Fecha cierre de inscripción: 12 horas del 19-09-2019**

**Nota: a/ Si el pronóstico del tiempo para el sábado fuera malo, la travesía se haría el domingo.**

**b/ En función del pronóstico del tiempo, la organización se reserva la posibilidad de cambiar de travesía.**

Las inscripciones se harán a través de, Alberto Lahuerta (656-721.208/Senderismodad@gmail.com) y José Ignacio Acuña (joseig15@gmail.com).

*DAD/Senderismo/Kutxa/Alberto Lahuerta-José Ignacio Acuña*

